CODICE	LUNGHEZZA (m)	VOLUME (m3)	DESTINO TRS (m3)				COLONNA DI RIFERIMENTO A: aree verde pubblico/privato e aree residenziali B: aree commerciali e industriali
			Riutilizzato	CER 170504	CER 170302	CER 010507	
A1	45,7	54,4	32,0	22,4	0,0	0,0	Colonna B
A2	31,6	37,6	22,1	15,5	0,0	0,0	Colonna B
B1	114,5	272,5	160,3	112,2	0,0	0,0	Colonna B
C1	35,5	79,5	39,8	34,8	5,0	0,0	Colonna B
B2	120,9	287,7	169,3	118,5	0,0	0,0	Colonna B
C2	11,8	26,4	13,2	11,6	1,7	0,0	Colonna B
B3	156,0	371,3	218,4	152,9	0,0	0,0	Colonna B
C3	11,7	26,2	13,1	11,5	1,6	0,0	Colonna B
B4	44,5	105,9	62,3	43,6	0,0	0,0	Colonna B
D1	30,0	113,7	55,5	58,2	0,0	0,0	Colonna B
B5	67,2	159,9	94,1	65,9	0,0	0,0	Colonna B
E1	295,7	112,4	0,0	0,0	0,0	112,4	Colonna B
B6	3,2	7,6	4,5	3,1	0,0	0,0	Colonna B
E2	118,8	45,1	0,0	0,0	0,0	45,1	Colonna B
B7	6,0	14,3	8,4	5,9	0,0	0,0	Colonna B
D2	30,0	113,7	55,5	58,2	0,0	0,0	Colonna B
B8	7,9	18,8	11,1	7,7	0,0	0,0	Colonna B
E3	73,6	28,0	0,0	0,0	0,0	28,0	Colonna B
E4	112,9	42,9	0,0	0,0	0,0	42,9	Colonna A
B9	299,9	713,8	419,9	299,9	0,0	0,0	Colonna A
D3	30,0	113,7	55,5	58,2	0,0	0,0	Colonna A
B10	73,1	174,0	102,3	71,6	0,0	0,0	Colonna A
E5	214,0	81,3	0,0	0,0	0,0	81,3	Colonna A
B11	251,8	599,1	352,5	246,8	0,0	0,0	Colonna A
D4	30,0	113,7	55,5	58,2	0,0	0,0	Colonna A
B12	534,9	1273,1	748,9	524,2	0,0	0,0	Colonna A
D5	30,0	113,7	55,5	58,2	0,0	0,0	Colonna A
B13	381,6	908,2	534,2	374,0	0,0	0,0	Colonna A
C4	69,1	154,8	77,4	67,7	9,7	0,0	Colonna A
B14	101,9	242,5	142,7	99,9	0,0	0,0	Colonna A
D6	30,0	113,7	55,5	58,2	0,0	0,0	Colonna A
B15	38,1	90,7	53,3	37,3	0,0	0,0	Colonna A
E6	163,6	62,2	0,0	0,0	0,0	62,2	Colonna A
E7	12,0	4,6	0,0	0,0	0,0	4,6	Colonna B
B16	7,0	16,7	9,8	6,9	0,0	0,0	Colonna B
E8	188,6	71,7	0,0	0,0	0,0	71,7	Colonna B
B17	84,5	201,1	118,3	82,8	0,0	0,0	Colonna B
D7	30,0	113,7	55,5	58,2	0,0	0,0	Colonna B
B18	333,7	794,2	467,2	327,0	0,0	0,0	Colonna B
E9	156,1	59,3	0,0	0,0	0,0	59,3	Colonna B
C5	2,4	5,4	2,7	2,4	0,3	0,0	Colonna B
F1	30,0	113,7	49,5	58,2	6,0	0,0	Colonna B
C6	5,9	13,2	6,6	5,8	0,8	0,0	Colonna B
E10	84,0	31,9	0,0	0,0	0,0	31,9	Colonna B
E11	57,6	21,9	0,0	0,0	0,0	21,9	Colonna A
B19	21,3	50,7	29,8	20,9	0,0	0,0	Colonna A
E12	168,4	64,0	0,0	0,0	0,0	64,0	Colonna A
E20	121,7	289,6	170,4	119,3	0,0	0,0	Colonna A
D8	30,0	113,7	55,5	58,2	0,0	0,0	Colonna A
B21	14,2	33,8	19,9	13,9	0,0	0,0	Colonna A
C7	353,3	791,4	395,7	346,2	49,5	0,0	Colonna A
E13	147,5	56,1	0,0	0,0	0,0	56,1	Colonna A
E14	37,9	14,4	0,0	0,0	0,0	14,4	Colonna B
C8	7,1	15,9	8,0	7,0	1,0	0,0	Colonna B
D9	30,0	113,7	55,5	58,2	0,0	0,0	Colonna B
C9	71,3	159,7	79,9	69,9	10,0	0,0	Colonna B
B22	286,5	681,9	401,1	280,8	0,0	0,0	Colonna A
A3	104,1	123,9	72,9	51,0	0,0	0,0	Colonna A
A4	24,6	29,3	17,2	12,1	0,0	0,0	Colonna A
A5	39,1	46,5	27,4	19,2	0,0	0,0	Colonna A

GESTIONE MATERIALE ALL'INTERNO DELLA SEZIONE PER METRO LINEARE

TIPICI DI POSA		Posa in tubiera su terreno A	Posa in tubiera su terreno agricolo B	Posa in tubiera su strade urbane ed extraurbane C	Buca giunti su terreno D	Trivellazione orizzontale controllata E	Buca giunti su strada F
Volumi di scavo previsti (+m3)		1,19	2,38	2,24	1,79	0,38	3,79
Volume utilizzato (+m3) ai sensi dell'art 24 d.p.r. 120/2017		0,7	1,4	1,12	1,85		1,85
Volume da smaltire come rifiuto (+m3) ai sensi della parte IV D.lgs. 152/06 e s.m.i.	CER 170504	0,49	0,98	0,98	1,94		1,94
	CER 170302			0,14			0,2
	CER 010507					0,38	

VOLUMI TOTALI

Volumi di scavo previsti (+m3)		10.704
Volume utilizzato (+m3) ai sensi dell'art 24 d.p.r. 120/2017		5.655
Volume da smaltire come rifiuto (+m3) ai sensi della parte IV D.lgs. 152/06 e s.m.i.	CER 170504 Terre e rocce da scavo diverse da quelle di cui alla voce 170503	4.268
	CER 170302 Miscele bituminose diverse da quelle di cui alla voce 170302	86
	CER 010507 Fanghi e rifiuti di perforazione contenenti barite, diversi da quelli de'le voci 010505 e 010506	696

INQUADRAMENTO - Scala 1:100.000

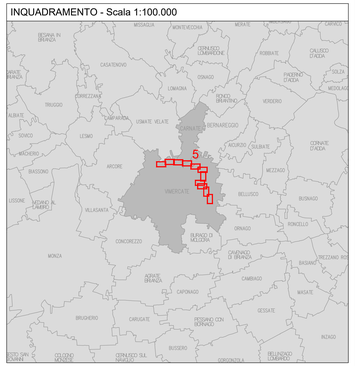

LEGENDA

- Stazione Elettrica RTN Terna 220 kV in progetto *oggetto di altro iter autorizzativo*
- Confini comunali
- Elettrodotto aereo 220 kV DT esistente

OPERE IN PROGETTO

- Nuovo Data Center Campus *oggetto di altro iter autorizzativo*
- Stazione Utente AT/MT
- Nuovo sestegno RTN Terna *per connessione provvisoria in progetto oggetto di altro iter autorizzativo - escluso dal presente progetto*
- Elettrodotto Utente AT in cavo interrato 220 kV - Linea 1
- Elettrodotto Utente AT in cavo interrato 220 kV - Linea 2
- Porzione omogenea sezione tipo A - Posa in tubiera su terreno
- Porzione omogenea sezione tipo B - Posa in tubiera su terreno agricolo
- Porzione omogenea sezione tipo C - Posa in tubiera su strade urbane ed exraurbane
- Porzione omogenea sezione tipo D - Buca giunti su terreno
- Porzione omogenea sezione tipo E - Trivellazione orizzontale controllata
- Porzione omogenea sezione tipo F - Buca giunti su strada

PUNTI DI INDAGINE TRS

- P.XX — PUNTO DI INDAGINE TERRE E ROCCE DA SCAVO

N

Ingegnere GIOVANNI SICSILIA 2026.04.09 09:54:55 GMT+02:00

Cavo XLPE 220 kV - Posa in TOC
Trievellazione Orizzontale Controllata

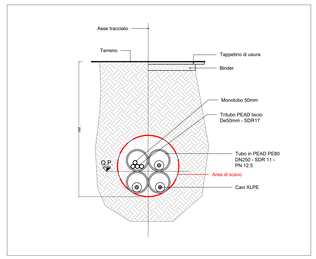

Cavo XLPE 220 kV - Buca giunti
Buca giunti su strada

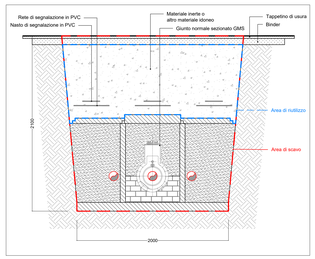

Cavo XLPE 220 kV - Buca giunti
Buca giunti su terreno

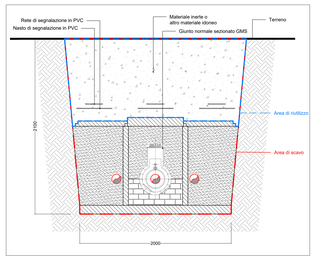

Cavo XLPE 220 kV Tubiera
Doppia Terna
Posa in tubiera su terreno agricolo

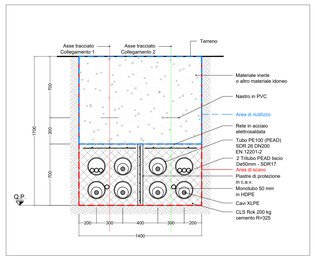

Cavo XLPE 220 kV Tubiera
Doppia Terna
Posa in tubiera su strade urbane ed extraurbane

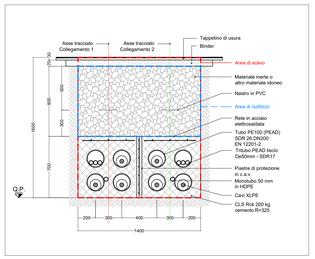

Cavo XLPE 220 kV Tubiera
Singola Terna
Posa in tubiera su terreno

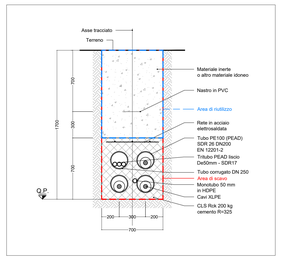

REVISIONE						
00	Marzo 2026	Richiesta integrazioni MASE	Geotech S.r.l.	Geotech S.r.l.	Ing. P. Ricciardini	
N.	DATA	DESCRIZIONE	ELABORATO	VERIFICATO	APPROVATO	

TEAM DI PROGETTAZIONE

GEOTECH S.r.l.
SOCIETÀ DI INGEGNERIA
Via Nazc 7 Melegnano (MI)
Tel. 02 9837.1 r.a.
E-mail: info@geotech-srl.it
sito: www.geotech-srl.it

SOCIETA' CERTIFICATA

ENGIE

PROGETTO

NUOVO DATACENTER IN COMUNE DI VIMERCATE ALL'INTERNO DELL'EX AREA IBM - CONNESSIONE ALLA RTN

PROGETTO DEFINITIVO

COMMITTENTE

KRYALOS
SOCIETÀ DI GESTIONE DEL RISPARMIO

KRYALOS SGR S.p.A. - fondo Vimercate
Via Cordusio, 1
20123 Milano

TAVOLA	ELABORATO
T102	PORZIONI OMOGENEE

DATA	SCALA	UBICAZIONE
Marzo 2026	1:500	COMUNE DI CARNATE E VIMERCATE (MB)

PROGETTO DEFINITIVO	G1118_DEF_T_102_Porz_omog_S-11_REV00

Questo documento contiene informazioni di proprietà della Geotech S.r.l. e deve essere esclusivamente utilizzato dal destinatario in relazione alle finalità per le quali è stato rilasciato. E' vietata qualsiasi forma di riproduzione o divulgazione senza l'esplicito consenso di Geotech S.r.l.